

INFORME SERVICIOS DE HONORARIOS.

MARZO	2024
Mes	Año

I.- Datos.

1.- Nombre.	Victoria Ignacia Paloma Antonia Rojas Recabarren		
2.- Rut.			
3.- N° Decreto.	Alcaldicio: EN TRÁMITE	Imputación: 215.21.04.004.005	Centro de Costos: 290405
4.- Dirección a la que pertenece.	SECRETARIA COMUNAL DE PLANIFICACIÓN		


II.- Función según lo que indica el contrato de prestación de servicios.

Objetivo General:

Apoyar el desarrollo y ordenamiento territorial de la comuna de Buin a través de la elaboración de estudios y levantamientos de información con enfoque de sustentabilidad, sostenibilidad y rescate de la identidad local.

Funciones de la contratación

1. Participación como contraparte consultiva en la elaboración de modificaciones que está realizando la SEREMI MINVU sobre el Plan Regulador Metropolitano de Santiago (PRMS), u otros instrumentos de planificación territorial.
2. Elaboración de bases técnicas de estudios planes y programas sobre materias específicas relacionados con el estudio y la gestión territorial.
3. Elaboración de insumos para la información y conocimiento de los distintos procesos y etapas del estado de cada iniciativa elaborada la Departamento de Asesoría Urbana y Ordenamiento Territorial.
4. Implementación de una plataforma SIG de Desarrollo incremental, que aborde catastro, gestión y planificación comunal.
5. Realización de instancias de participación ciudadana relacionado al ámbito territorial.
6. Gestionar compras para los fines propios del programa.
7. Coordinación de las actividades y productos propios del programa.



III.- Descripción de las funciones realizadas.

1.-Agenda Asesoría Urbana (AU)

- Participación en reuniones de coordinación de trabajo Departamento de Asesoría Urbana
- Recopilación de antecedentes y estudio para elaboración de respuesta a SAG sobre traspaso de camino interior CORA Santiago Bueras
- Revisión antecedente de postulaciones de profesional social y urbano para programa pequeñas localidades
- Elaboración de respuesta a Providencia N° 18241

2.- Planes Comunales: Plan Regulador Comunal (PRC), Evaluación Ambiental Estratégica (EAE), Estudio de Capacidad Vial

Plan Regulador Comunal y Estudios Complementarios

A. Proceso de elaboración de Imagen Objetivo N°2


- Elaboración ORD dirigido a SEREMI MINVU que envía antecedentes para interpretación de límite urbano
- Elaboración MEMO que solicita incorporar como punto de tabla primera versión del informe de Resumen Ejecutivo y Planos de la Imagen Objetivo del PRC.
- Elaboración y actualización de antecedentes para resumen ejecutivo
- Revisión de avance de boletín informativo Resumen Ejecutivo
- Revisión de planimetrías de alternativas de estructuración.
- Coordinación y elaboración de propuesta de calendarización para ejecución de nuevo proceso de imagen objetivo.
- Cotización de aviso para difusión radial para gestión de compra
- Elaboración de propuestas de aviso radiales y diarios para difusión del proceso de consulta pública.
- Elaboración de documento para decretar inicio de consulta pública.

B. Otras tareas asociadas al desarrollo del Plan Regulador Comunal

- Revisión y estudio DDU 493 que instruye sobre proceso de consulta y aprobación de Imagen Objetivo y Anteproyecto de PRC

3.- Servicio de Evaluación de Impacto Ambiental

- Revisión, seguimiento y actualización de fichas de proyectos en proceso de calificación por el SEIA
- Revisión de antecedentes para dar respuesta a ADENDA N°2 del proyecto "Distribución de anhídrido sulfuroso entre las regiones v, vi, vii y metropolitana"
- Elaboración de respuesta municipal a ADENDA N°1 del proyecto "Distribución de anhídrido sulfuroso entre las regiones v, vi, vii y metropolitana"



IV.- Cobertura: (mencionar y adjuntar documentos de respaldo).

1.-Agenda Asesoría Urbana

- A. Calendario de actividades y correos que respaldan flujo de información
- B. Correos que respaldan solicitud y entrega de información del CBR de Buin
- C. ORD en trámite que responde a Providencia 18241 que informa sobre disponibilidad de información
- D. Apoyo en gestión de estudio "Levantamiento Aerofotogramétrico comuna de Buin"

3.- Planes Comunes: Plan Regulador Comunal (PRC), Evaluación Ambiental Estratégica (EAE)


- A. ORD N°131/2024 que envía antecedentes a SEREMI MINVU para aclaración de límite urbano
- B. MEMO N° 203/2024 que envía solicita incorporar como punto de tabla primera versión del informe de Resumen Ejecutivo del PRC
- C. Informe SECPLA N°21/2024 Resumen Ejecutivo que contiene actualización de antecedentes y planimetrías.
- D. Correo que respaldan entrega de información relacionada a cambios y ajustes del resumen ejecutivo.
- E. Planilla Excel que contiene calendarización de actividades del proceso de consulta pública de PRC
- F. Correos que respaldan flujo de información respecto a cotizaciones para difusión radial del proceso de consulta pública del PRC
- G. Documentos con propuestas de avisos radiales y diarios
- H. Decreto en elaboración para aprobación de consulta pública
- I. Apuntes y documentación que respalda revisión de normativa DDU 493

3.- Servicio de Evaluación de Impacto Ambiental

- A. Documento con seguimiento y fechas actualizadas del estado de proyectos ingresados al portal SEIA
- B. Memo N° 129/2024 que responde ADENDA 2 proyecto

V.- Observaciones.

No existen.



VICTORIA ROJAS RECABARREN

CERTIFICADO CONTRAPARTE TÉCNICA

Yo Oscar Contreras Gutiérrez en mi calidad de contraparte técnica del prestador/a de servicios a honorarios que emite el presente informe, certifico que ha realizado sus funciones en el presente mes, en virtud al contrato de prestación de servicios que corresponde, y a los objetivos y requerimientos de las labores aprobadas por el concejo municipal o del Programa Municipal en que se desempeña.

OSCAR CONTRERAS GUTIÉRREZ

DIRECTOR



DIEGO REQUENA MORALES
COORDINADOR PROGRAMA

